












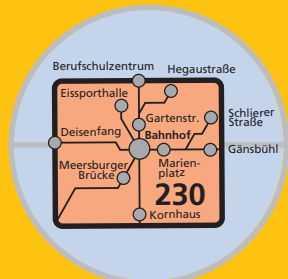


Mobil mit Bus und Bahn

Legende

-  Zonenort
-  Ort auf der Zonengrenze
-  Zonenort mit Bahnhof
-  Ort mit Bahnhof auf der Zonengrenze
- 332 Nummer des Zonenortes auf der Zonengrenze
-  Buslinien
-  Bahnlinien
-  Zone mit Zonennummer
-  Buslinie auf Korridor: Direktverbindung zwischen 2 Zonen über einen Korridor
-  Stadt-/Ortzone mit weiteren Tarifangeboten/Sonderregelungen¹
-  Für Fahrten innerhalb der grünen Zonen gilt der Tarif des Nachbarverbundes naldo
-  Für Fahrten innerhalb der blauen Zone 90 gilt der Tarif des Nachbarverbundes DING*
-  Für Fahrten innerhalb der violetten Zonen gelten die Tarife der VGOA bzw. RBA
-  Mobilitätszentrale

Ravensburg Mitte
Zur Zone 230 gehören alle Haltestellen, die sich innerhalb der angezeigten Endhaltestellen befinden.



¹Alle Stadtverkehrshaltestellen und die dazugehörigen grafischen Darstellungen finden Sie unter www.bodo.de

Hinweise zur Radmitnahme in den Nahverkehrszielen unter www.bodo.de

* Bei Fahrten zwischen Zone 90 (Bad Schussenried) und Zonen 49 (Aulendorf), 48 (Altshausen), 82 (Haid), 83 (Bad Saulgau), 248 (Eichstegen) und 348 (Boms) gilt der DING-Tarif. Bei Fahrten zwischen Zonen 49 (Aulendorf), 48 (Altshausen), 82 (Haid) und 83 (Bad Saulgau) gilt weiterhin der bodo-Tarif, siehe bodo-Tarif www.bodo.de



Zonenplan